



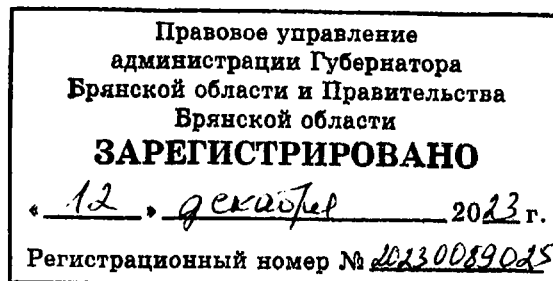
УПРАВЛЕНИЕ ПО ОХРАНЕ И СОХРАНЕНИЮ ИСТОРИКО-КУЛЬТУРНОГО НАСЛЕДИЯ БРЯНСКОЙ ОБЛАСТИ

П Р И К А З

11.12. 2023 г.№ 2-1/186

г. Брянск

Об утверждении границ территории, схемы границ территории и требований к осуществлению деятельности в границах территории объекта культурного наследия регионального значения «Дом Белого», расположенного по адресу: Брянская область, Почепский район, г. Почеп, ул. Кирова, 7



В целях обеспечения сохранности объекта культурного наследия регионального значения и в соответствии со статьями 3, 3.1, 5, 5.1 и 33 Федерального закона от 25.06.2002 № 73-ФЗ «Об объектах культурного наследия (памятниках истории и культуры) народов Российской Федерации», а также руководствуясь приказом Министерства культуры Российской Федерации от 04.06.2015 № 1745 «Об утверждении требований к составлению проектов границ территорий объектов культурного наследия»

Приказываю:

1. Утвердить границы территории и схему границ территории объекта культурного наследия регионального значения «Дом Белого», расположенного по адресу: Брянская область, Почепский район, г. Почеп, ул. Кирова, 7, согласно приложению 1 к настоящему приказу.
2. Утвердить требования к осуществлению деятельности в границах территории объекта культурного наследия регионального значения «Дом Белого» согласно приложению 2 к настоящему приказу.
3. Контроль за исполнением настоящего приказа возложить на Кочетову И.А., начальника отдела охраны объектов культурного наследия регионального и местного (муниципального) значения управления.

Начальник управления

К.В. Волков

Приложение 1

к приказу управления по охране и
сохранению историко – культурного
наследия Брянской области
от «11» 12 2023 г. № 2-1/186

**Описание границ территории объекта культурного наследия
регионального значения
«Дом Белого»,
расположенного по адресу: Брянская область,
Почепский район, г. Почеп, ул. Кирова, 7**

Границы территории объекта зафиксированы поворотными точками, имеющими координаты, которые даны в системе координат «СК-32». Граница территории объекта культурного наследия регионального значения «Дом Белого» устанавливается согласно карте (схеме), по линиям с точками поворота, обозначенными цифрами от «1» до «6».

Исходная точка «1» является северо-западной точкой границы. От этой точки граница проходит:

- от точки 1 до точки 2: на северо-восток протяженностью 15м;
- от точки 2 до точки 3: на юго-восток протяженностью 25м;
- от точки 3 до точки 4: на юго-запад протяженностью 1м;
- от точки 4 до точки 5: на юго-запад протяженностью 15м;
- от точки 5 до точки 6: по границе земельного участка с кадастровым номером 32:20:0380330:13;
- от точки 6 до точки 1: на северо-запад протяженностью 22м.







**Перечень координат поворотных (характерных) точек границ
территории объекта культурного наследия регионального значения
«Дом Белого», расположенного по адресу: Брянская область,
Почепский район, г. Почеп, ул. Кирова, 7**

Граница территории Система координат «СК-32»		
1	454500.28	1315264.89
2	454502.79	1315294.71
3	454478.38	1315299.39
4	454478.19	1315298.44
5	454477.27	1315283.26
6	454478.2	1315264.41
1	454500.28	1315264.89

**Карта (схема) границ территории объекта культурного наследия
регионального значения
«Дом Белого»,
расположенного по адресу: Брянская область,
Почепский район, г. Почеп, ул. Кирова, 7**



Используемые условные обозначения:

	объект культурного наследия регионального значения "Дом Белого"
	территория объекта культурного наследия
	границы земельных участков по сведениям ЕГРН
	ограждения
	древесная и кустарниковая растительность
	иные объекты недвижимости

Приложение 2

к приказу управления по охране и
сохранению историко – культурного
наследия Брянской области
от «11» 12 2023 г. № 2-1/186

Требования
к осуществлению деятельности в границах территории объекта
культурного наследия регионального значения
«Дом Белого»

1.1. На территории объекта культурного наследия **разрешается**:

- ведение хозяйственной деятельности, не противоречащей требованиям обеспечения сохранности объекта культурного наследия и позволяющей обеспечить функционирование объекта культурного наследия в современных условиях, в том числе:

- проведение работ по сохранению объекта культурного наследия и его отдельных элементов;

- сохранение и воссоздание историко-градостроительной среды объекта культурного наследия;

- установка памятников, монументов, памятных знаков и иной историко - культурной информации, относящейся к объекту культурного наследия;

- благоустройство территории, в том числе устройство ограждений, сооружений инженерной защиты объекта культурного наследия (водоотведения), плиточного и иного покрытия, наружного освещения;

- работы по озеленению территории, в том числе замена существующего озеленения на аллеи посадки деревьев с компактной кроной, не препятствующих визуальному восприятию объекта культурного наследия.

2.1. На территории объекта культурного наследия **запрещается**:

- строительство объектов капитального строительства и увеличение объемно-пространственных характеристик, существующих на территории памятника объектов капитального строительства;

- проведение земляных, строительных, мелиоративных и иных работ, за исключением работ по сохранению объекта культурного наследия или его отдельных элементов, сохранению историко-градостроительной или природной среды объекта культурного наследия;

- градостроительная, хозяйственная и иная деятельность, создающая угрозу повреждения, разрушения, уничтожения и изменения пространственных характеристик объекта культурного наследия;

- размещение рекламных конструкций, не связанных с функциональной деятельностью объекта и нарушающих визуальное восприятие объекта культурного наследия.