

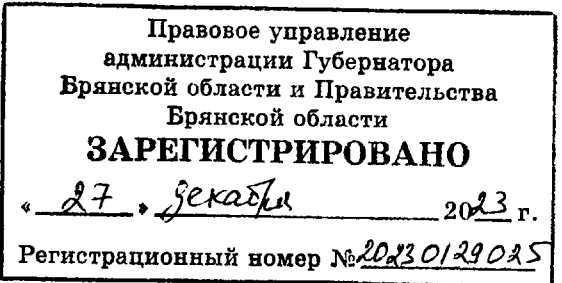
УПРАВЛЕНИЕ ПО ОХРАНЕ И СОХРАНЕНИЮ ИСТОРИКО-КУЛЬТУРНОГО  
НАСЛЕДИЯ БРЯНСКОЙ ОБЛАСТИ

## П Р И К А З

25.12. 2023 г.№ 2-1/231

г. Брянск

Об утверждении границ территории, схемы границ территории и режима использования территории объекта культурного наследия регионального значения «Братская могила 57 советских воинов, погибших в 1941 и 1943 гг. в боях с немецко-фашистскими захватчиками» (Брянская область, Брянский район, д. Толвинка)



В целях обеспечения сохранности объекта культурного наследия регионального значения и в соответствии со статьями 3, 3.1, 5, 5.1 и 33 Федерального закона от 25.06.2002 № 73-ФЗ «Об объектах культурного наследия (памятниках истории и культуры) народов Российской Федерации», а также руководствуясь приказом Министерства культуры Российской Федерации от 04.06.2015 № 1745 «Об утверждении требований к составлению проектов границ территорий объектов культурного наследия»

Приказываю:

1. Утвердить границы территории и схему границ территории объекта культурного наследия регионального значения «Братская могила 57 советских воинов, погибших в 1941 и 1943 гг. в боях с немецко-фашистскими захватчиками», расположенного по адресу: Брянская область, Брянский район, д. Толвинка, согласно приложению 1 к настоящему приказу.
2. Утвердить режим использования территории объекта культурного наследия регионального значения «Братская могила советских воинов, погибших в 1941 и 1943 гг. в боях с немецко-фашистскими захватчиками», расположенного по адресу: Брянская область, Брянский район, д. Толвинка) согласно приложению 2 к настоящему приказу.
3. Контроль за исполнением настоящего приказа возложить на И.А. Кочетову, начальника отдела охраны объектов культурного наследия регионального и местного (муниципального) значения управления.

Начальник управления

К.В. Волков

Приложение 1

к приказу управления по охране и  
сохранению историко – культурного  
наследия Брянской области  
от « 25 » 12 2023 г. № 2-1/231

Описание местоположения границ территории  
объекта культурного наследия регионального значения  
«Братская могила 57 советских воинов, погибших в 1941 и 1943 гг. в боях с  
немецко-фашистскими захватчиками»

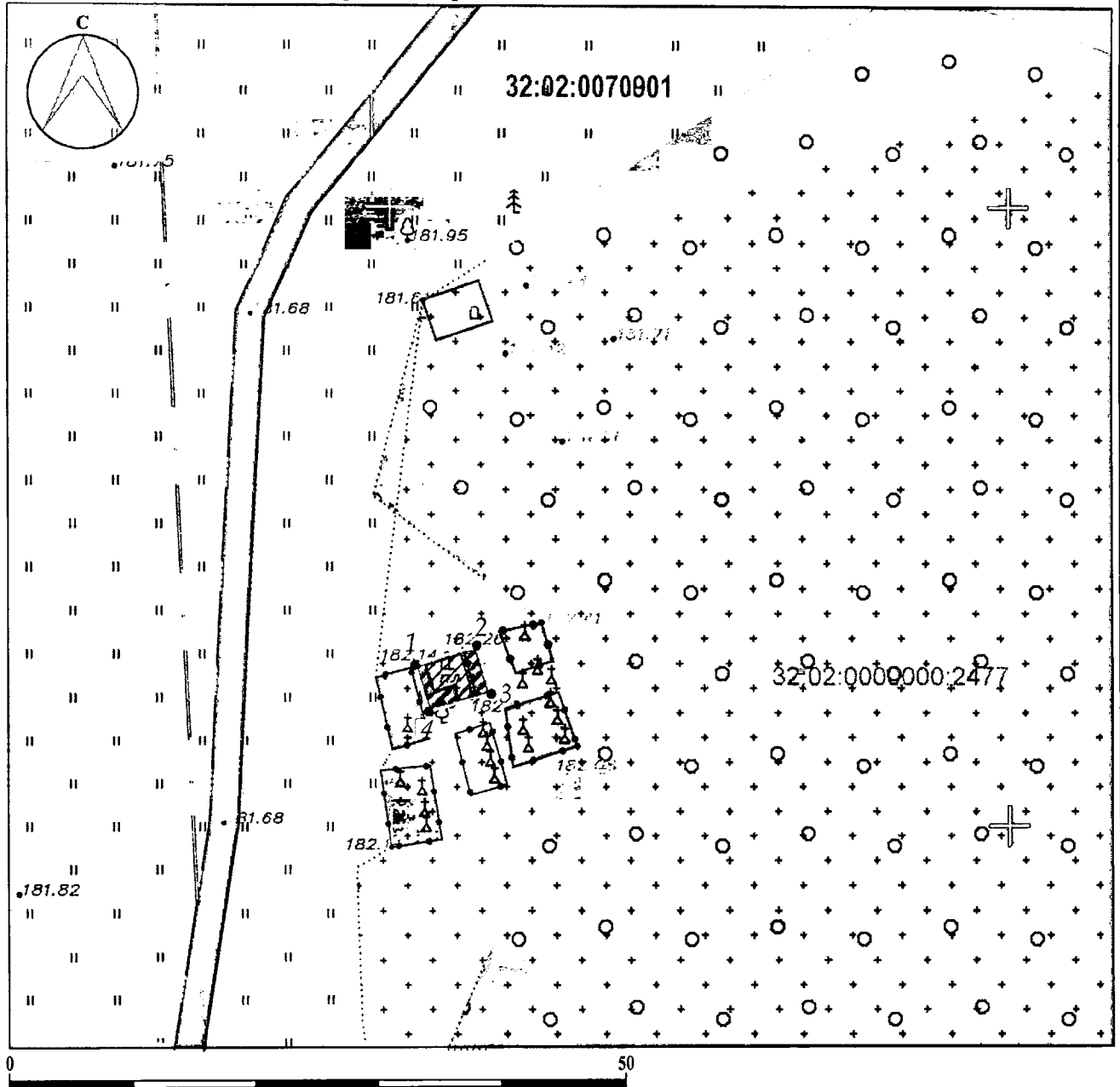
Граница территории объекта культурного наследия регионального значения «Братская могила 57 советских воинов, погибших в 1941 и 1943 гг. в боях с немецко-фашистскими захватчиками» устанавливается согласно схеме границ территории объекта культурного наследия по линиям, обозначенным цифрами:

Прохождение границы		Описание прохождения границы
от точки	до точки	
1	2	3
1	2	в северо-восточном направлении – 5,29 м
2	3	в юго-восточном направлении – 4,07 м
3	4	в юго-западном направлении – 5,28 м
4	1	в северо-западном направлении, замыкая контур – 3,96 м.







Координаты характерных (поворотных) точек границ территории  
объекта культурного наследия регионального значения  
«Братская могила 57 советских воинов, погибших в 1941 и 1943 гг. в боях  
с немецко-фашистскими захватчиками»

Сведения о местоположении границ территории объекта культурного наследия					
1. Система координат <u>МСК-32</u>					
2. Сведения о характерных точках части (частей) границы объекта					
Обозначение характерных точек границ	Координаты, м		Метод определения координат характерной точки	Средняя квадратическая погрешность положения характерной точки (Mt), м	Описание обозначения точки на местности
	X	Y			
1	2	3	4	5	6
1	505513,09	2165401,84	Картометрический	0,1	-
2	505514,61	2165406,91	Картометрический	0,1	-
3	505510,71	2165408,08	Картометрический	0,1	-
4	505509,3	2165402,99	Картометрический	0,1	-
1	505513,09	2165401,84	Картометрический	0,1	-

**Схема границ территории объекта культурного наследия регионального значения  
«Братская могила 57 советских воинов, погибших в 1941 и 1943 гг. в боях с  
немецко-фашистскими захватчиками», 1941, 1943 гг., по адресу: Брянская область,  
Брянский район, д. Толвинка. М 1: 500**



**Условные обозначения**

-  ОКН регионального значения «Братская могила 57 советских воинов, погибших в 1941 и 1943 гг. в боях с немецко-фашистскими захватчиками», 1941, 1943 гг., по адресу: Брянская область, Брянский район, д. Толвинка
-  Территория ОКН регионального значения «Братская могила 57 советских воинов, погибших в 1941 и 1943 гг. в боях с немецко-фашистскими захватчиками», 1941, 1943 гг., по адресу: Брянская область, Брянский район, д. Толвинка
-  Поворотные (характерные) точки границ территории ОКН
-  Границы кадастровых кварталов, сведения о которых внесены в ЕГРН
-  Границы кадастровых участков, сведения о которых внесены в ЕГРН
-  Номера кадастровых участков, сведения о которых внесены в ЕГРН

26:34:020211 Номера кадастровых кварталов

Согласовано

Взаим. инв. №

Подпись и дата

Инв. №подл.

Изм.	Кол. уч.	Лист	№ док.	Подп.	Дата
Разработал		Букина			09.23

Проект границ территории и зон охраны объекта культурного наследия регионального значения «Братская могила 57 советских воинов, погибших в 1941 и 1943 гг. в боях с немецко-фашистскими захватчиками», 1941, 1943 гг., по адресу: Брянская область, Брянский район, д. Толвинка

Лист  
1

Формат А4

Приложение 2

к приказу управления по охране и  
сохранению историко – культурного  
наследия Брянской области  
от «25» 12 2023 г. № 2-1/231

Режим использования территории  
объекта культурного наследия регионального значения  
«Братская могила 57 советских воинов, погибших в 1941 и 1943 гг. в боях с  
немецко-фашистскими захватчиками»

1. В границах территории объекта культурного наследия «Братская могила 57 советских воинов, погибших в 1941 и 1943 гг. в боях с немецко-фашистскими захватчиками» разрешается:

- проведение работ, направленных на сохранение объекта культурного наследия (ремонт, реставрация, консервация, приспособление памятника для современного использования), без изменений его особенностей, составляющих предмет охраны, на основании проектов, выполненных, согласованных и утвержденных в установленном порядке;

- прокладка инженерных сетей, не создающая угрозу объекту культурного наследия;

- ведение хозяйственной деятельности, не противоречащей требованиям обеспечения сохранности объекта культурного наследия и позволяющей обеспечить функционирование объекта культурного наследия в современных условиях;

- размещение на территории объекта культурного наследия стендов и иных средств наглядной агитации допускается в исключительных случаях, по согласованию с государственным органом охраны объектов культурного наследия;

- благоустройство, в том числе устройство отмосток и иных сооружений инженерной защиты объекта культурного наследия, плиточного и иного покрытия;

- устройство наружного освещения объекта культурного наследия с учетом влияния светового потока на восприятие объекта культурного наследия;

- проведение земляных работ (при прокладке инженерных сетей, обеспечивающих эксплуатацию объекта культурного наследия).

2. В границах территории объекта культурного наследия «Братская могила с 57 советских воинов, погибших в 1941 и 1943 гг. в боях с немецко-фашистскими захватчиками» запрещается:

- снос объекта культурного наследия;
- возведение пристроек к объекту культурного наследия и изменение традиционных характеристик памятника, влекущее за собой причинение вреда в виде реального ущерба и (или) умаление его историко-культурной ценности;
- иные изменения, не согласованные с государственным органом охраны объектов культурного наследия.